

---

# Ülevaade Barclay de Tolly kogukonnaalast

---



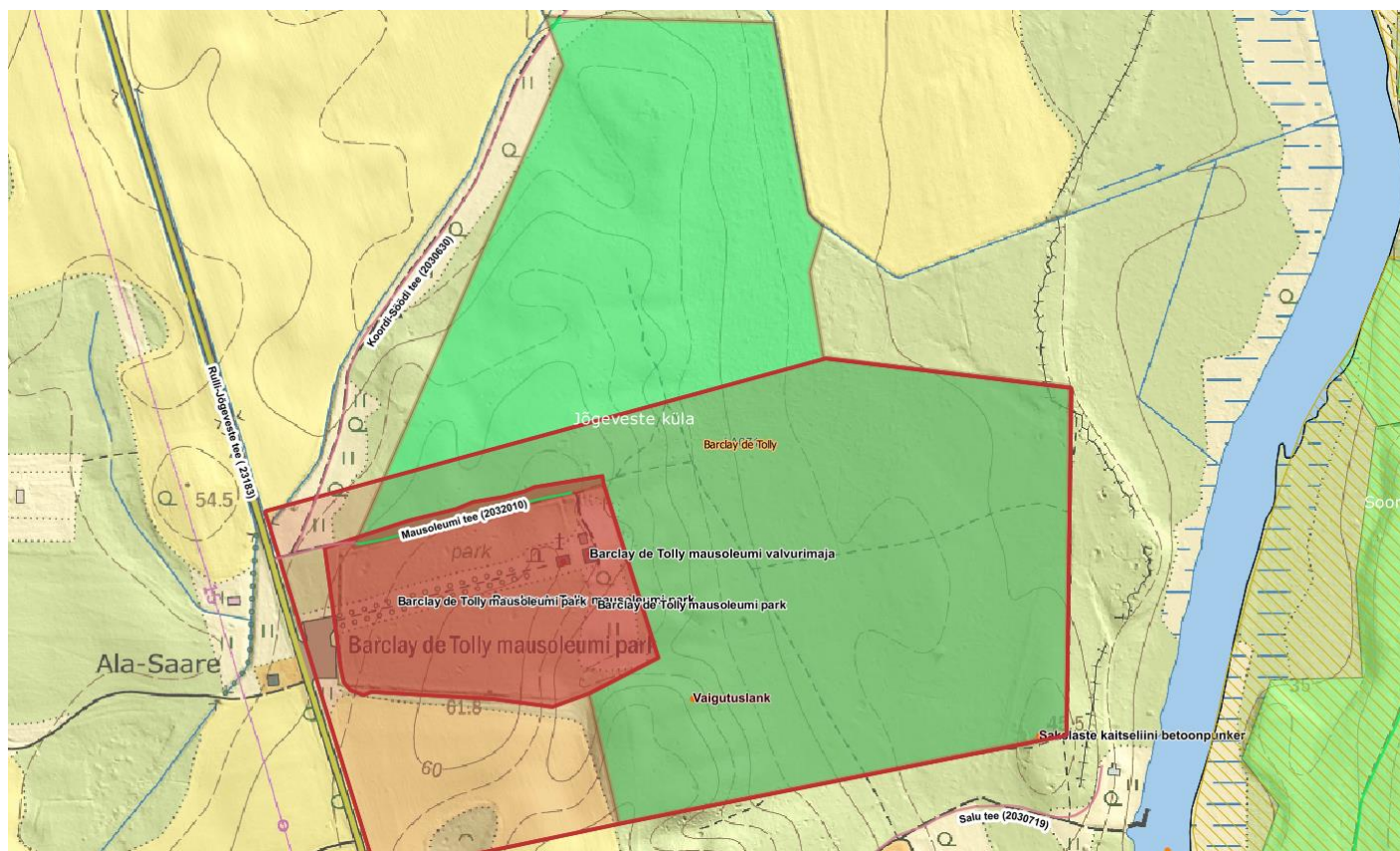
Barclay de Tolly mets kuulub Tõrva valla üldplaneeringus kogukonnaalade hulka. Kogukonnaaladeks nimetab Riigimetsa Majandamise Keskus metsi, mis asuvad asulate lähedal ja mida kohalikud aktiivselt kasutavad.

Tõrva valla üldplaneeringus on kogukonnaalad kirjeldatud puhke- ja virgестuse maa-alana riigimetsas ja käsitletakse kõrgendatud avaliku huviga (KAH) alana, millele Riigimetsa Majandamise Keskus (RMK) koostab koostöös kohaliku omavalitsusega ja kohaliku kogukonnaga pikaajalised (10 aasta perspektiiviga) metsade majandamise kavad.

Metsas töid plaanides arvestab RMK metsa praegust seisukorda, sh kahjustusi, vanust, puuliiki, kasvutingimusi ning kogukonnapoolseid ettepanekuid. RMK-le on oluline kasvatada tervet ja tugevat metsa ning tagada metsas liikujate ohutus.

## Kogukonnaala kirjeldus

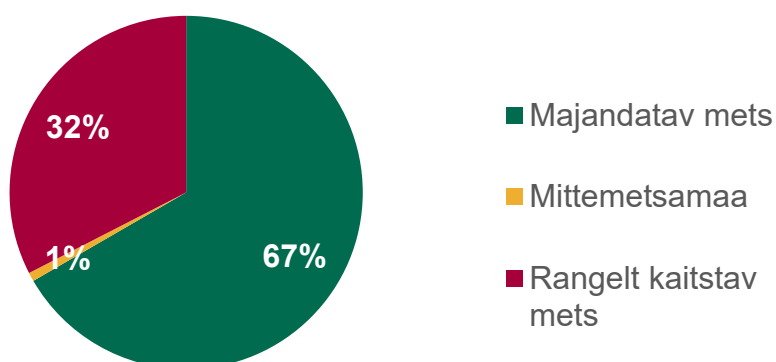
Barclay de Tolly kogukonnaala piirneb Barclay de Tolly mausoleumiga ja asub Jõgeveste külas Väikese Emajõe kaldal. Kogukonnaala suurus on 22 hektarit, millest metsamaad 21 hektarit ja majandatava metsa pindala 14 hektarit. Kultuurimälestisena piirneb ja osaliselt kattub kogukonnaalaga Barclay de Tolly mausoleumi park koos hoonetega. Kuna osa kogukonnaalast asub kultuurimälestiste vööndis, kaasame metsatööde plaani koostamisse Muinsuskaitseameti.



Joonis 1. Barclay de Tolly kogukonnaala.

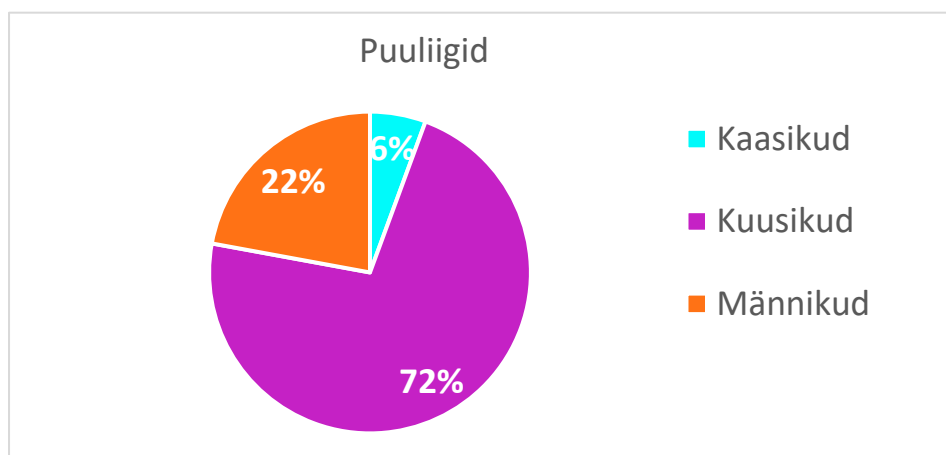
Tabel 1. Barclay de Tolly kogukonnaala andmed

Kogukonnaala	Pindala 22 hektarit
Kogukond	Barclay de Tolly mausoleumi töötajad, külaselts ning piirinaabrid
RMK taristu	Mausoleumi tee, Koordi-Söödi tee
Mälestis	Mälestise kaitsevöönd
Looduskaitse	Vääriselupaik
Pärandkultuur	Sakslaste kaitseliini betoonpunker Vaigutuslank
Valdav peapuuliik	kuusk



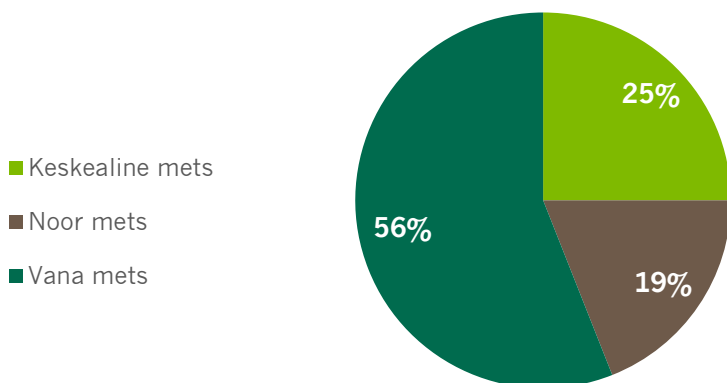
Joonis 2. Metsamaa jagunemine (%).

Üle poole Barclay de Tolly ümbritsevast metsast on majandatav mets (14 ha, 67%). Rangelt kaitstavas metsas töid reeglina ei planeerita. Mittemetsamaa on pargi servas olev kultuurimälestise vöönd.



Joonis 3. Puuliigiline koosseis (%).

Suurema osa Barclay de Tolly ümbritsevast metsast moodustavad keskealised kuni küpsed kuusikud (15 ha, 72%), leidub ka männikuid ja kaasikuid.

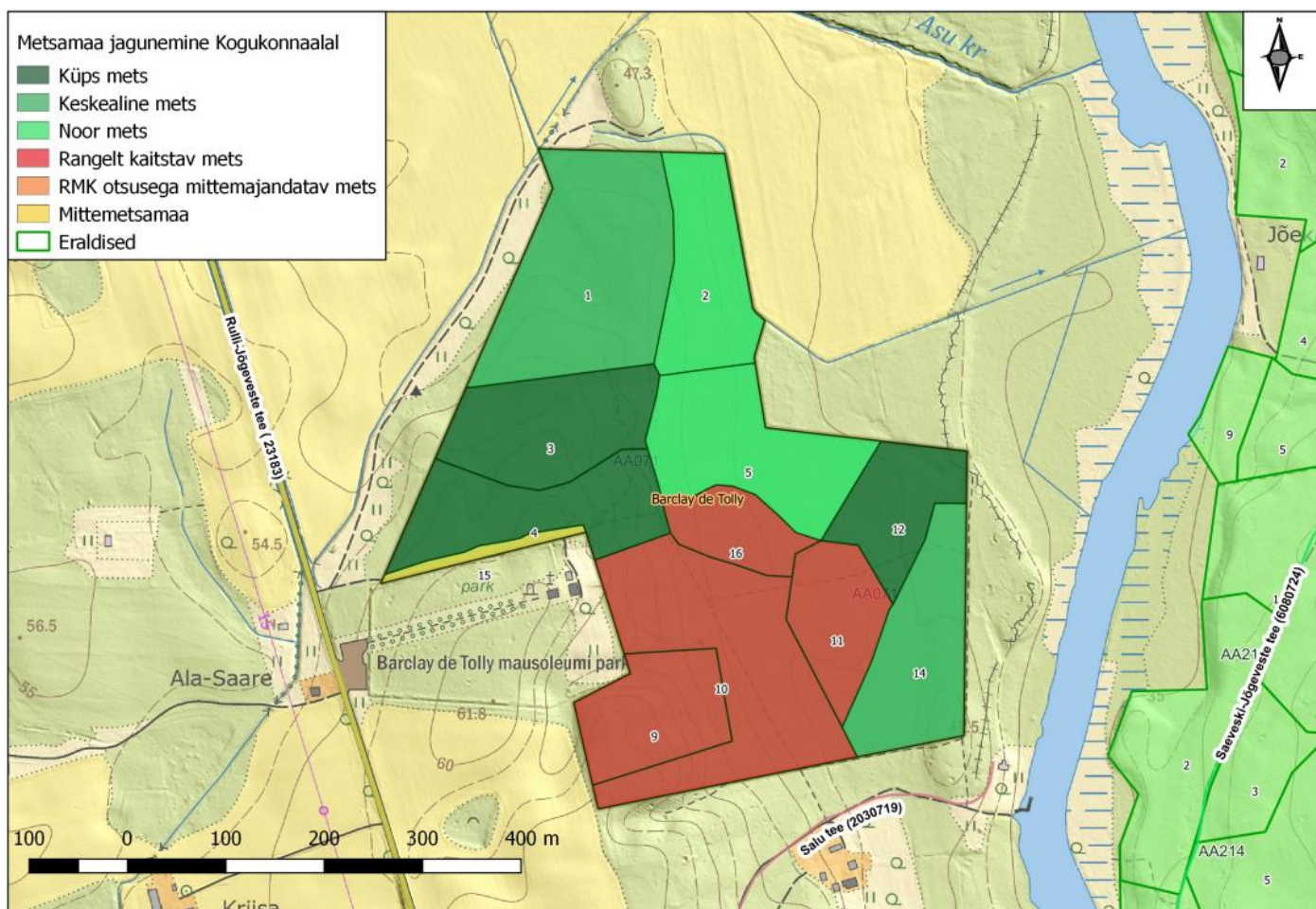


Joonis 4. Vanuseline jaotus (%).

Barclay de Tolly ümbritsevas metsas on üle poole vana mets (12 ha, 56%) , mis on saanud raieküpseks ning mida on majandusmetsa alal võimalik uuendusraiega majandada.

Keskealises metsas teeme vajadusel harvendusraieid.

Noores metsas teeme hooldustöid ja reeglina puitu ei varu.



Joonis 5. Barclay de Tolly kogukonnaala metsade vanuseline jaotus.